



SECRETARÍA DE AGRICULTURA,
GANADERÍA, PESCA Y ALIMENTOS

INFORME SEMANAL AL 20/09/07

- Evolución de los cultivos al 20/09/07
 - ❖ Precipitaciones
 - ❖ Cosecha Fina, Campaña 2007/08 (Cebada Cervecera, Colza, Lino y Trigo)
 - ❖ Cosecha Gruesa, Campaña 2007/08 (Girasol y Maíz)
- Evolución de la Superficie Sembrada – Resumen
- Avance de la siembra de Trigo, 2007/08
- Avance de la siembra de Girasol, 2007/08
- Área sembrada de granos y algodón, 1997/98-2006/07
- Volúmenes de producción de granos y algodón, 1997/98-2006/07
- Producción de cultivos en la República Argentina, 2006/07
- Humedad del suelo y aspectos del cultivo
- Registros pluviométricos semanales entre el 12/09/07 y el 18/09/07
- Mapa de precipitaciones

SECRETARIA DE AGRICULTURA, GANADERÍA, PESCA Y ALIMENTOS

Dirección de Coordinación de Delegaciones

PRECIPITACIONES (del 12/9 al 18/9)

Llovieron 17-133 mm en el extremo sur de **Buenos Aires**, 74-145 mm en los partidos vecinos del sudoeste, 16-104.6 mm en el sudeste, 70-159 mm en la zona Mar y Sierras, 74-126 mm en la zona tradicional de invernada, 46-110 mm en la zona núcleo, 64-160 mm en el centro (Azul, Saladillo), y 74-114 mm en el oeste.

Córdoba recibió 34-123 mm en Unión y Marcos Juárez, 2-71 mm en Río Cuarto y Juárez Celman, 25-94 mm en los departamentos que integran la delegación Villa María, y 9-72.5 mm en los correspondientes a San Francisco.

En **Entre Ríos**, cayeron 74-76 mm en los departamentos citrícolas (Concordia, Federación) , 77-117 mm en el área arroceras integrada por San Salvador, Uruguay y Villaguay, 58-131 mm los distritos granarios ubicados sobre el río Paraná, y 92-139 mm en el resto de la provincia.

En el sur de **La Pampa** las precipitaciones se ubicaron entre 32 y 123 mm, mientras que en el norte el rango fue de 15-125 mm.

En **Santa Fe** llovieron 12-129 mm en el norte, 18-110 mm en el centro, y 41-95 mm en el sur.

Hacia el NEA, se produjeron lluvias de 2-58 mm en el **Chaco**, y de 16.3-103 mm en **Corrientes**. En la región NOA, solamente se informaron 2-38 mm en **Santiago del Estero**.

EVOLUCION DE LOS CULTIVOS AL 20/9/07

COSECHA FINA – CAMPAÑA 2007/08

Cebada Cervecera

En general, el cultivo presenta un muy buen aspecto en las principales zonas productoras, con una buena coloración y un desarrollo uniforme. La etapa predominante es de macollaje.

Colza

Con precipitaciones generalizadas en todo el territorio nacional, se han modificado las condiciones generales de los cultivos.

Para la provincia de **Buenos Aires**, en el ámbito que comprende a la delegación Bahía Blanca, las condiciones climáticas imperantes han mejorado el aspecto de los plantíos, a pesar de confirmarse la pérdida de la superficie implantada en área de secano. Se observa que la humedad en el perfil edáfico es excesiva, y por el momento no se detectan alarmas sanitarias.

La información recibida, consigna precipitaciones generalizadas en la provincia de **Córdoba**. Para Villa María, y la región comprendida por su jurisdicción, las altas temperaturas registradas y las abundantes precipitaciones, han favorecido la evolución, ya que se registran incrementos en el ritmo de crecimiento. Se observa irregularidad fenológica en los lotes implantados, ya que algunos lotes se encuentran en floración y otros en elongación-botón floral, presentándose el cultivo con un aspecto general muy bueno.

En ámbitos de Laboulaye, se informan pérdidas en la superficie sembrada que se estiman en valores superiores al 86%; las copiosas precipitaciones acaecidas durante la última semana auguran la recuperación en los lotes que han quedado implantados. A pesar de presentar un aspecto regular, éstos se encuentran en etapa de crecimiento, comenzando la elongación.

En la provincia de **La Pampa**, también se han registrado mejoras en las condiciones climáticas. Para la región comprendida por la delegación Santa Rosa, el adecuado balance hídrico que se ha presentado en la última semana, permitiría estimar rendimientos satisfactorios.

En la zona de influencia de la delegación General Pico, las lluvias de la semana modifican sustancialmente la humedad del suelo, la que puede ser calificada como adecuada con sectores de excesos leves. Dicha mejoría, sumada al aumento de temperatura, favorece el desarrollo del cultivo, incrementando la tasa de crecimiento.

En la provincia de **Santa Fe**, en la región comprendida por la delegación Cañada de Gómez, las precipitaciones ocurridas durante septiembre han sido muy oportunas, llegando en momentos en los cuales las temperaturas comenzaban a incrementarse, como así también la demanda de agua por parte de los cultivos. Los mismos se encuentran actualmente en estado de floración, sin presencia de plagas ni enfermedades.

Lino

En ámbitos de la delegación Rosario del Tala, provincia de **Entre Ríos**, los milimetrajados alcanzados permitieron que el perfil del suelo recuperase el agua perdida durante período junio-agosto, y esto, sumado al aumento de las temperaturas, favorece al cultivo, que por el momento presenta buena sanidad.

En la provincia de **Santa Fe**, la información procedente de la delegación Avellaneda, y el área de su jurisdicción, indica que a pesar de las precipitaciones ocurridas en algunos departamentos y regiones continúa manifestándose una intensa sequía; dicha contingencia se manifiesta en el cultivo como un retraso considerable. Aquellos lotes más beneficiados con las lluvias ya han comenzado la floración.

Trigo

Se da por concluida la siembra en todo el país, cubriéndose una superficie total de aproximadamente 5,4 millones de hectáreas.

Buenos Aires

Durante la semana, nuevamente se registraron importantes precipitaciones en toda la provincia, las que han mejorado notablemente el estado del cultivo. Las mismas fueron escalonadas y ocurrieron en forma muy lenta, permitiendo que el total del agua se incorporara al perfil y no se produjeran encharcamientos. Las temperaturas comienzan a aumentar y el ritmo de crecimiento es mayor, por lo que en el transcurso de los últimos quince días han alcanzado un desarrollo muy importante, cubriendo muy bien la superficie del suelo sobre todo en el norte provincial, en donde el cultivo se encuentra más avanzado y está finalizando el macollaje e iniciando la encañazón. En el resto aún se encuentra en pleno macollaje.

Córdoba

También se registraron lluvias en toda la provincia, permitiendo la recuperación del cultivo. En el ámbito de las delegaciones Laboulaye y Villa María, las plantas transitan la etapa de macollaje.

En la delegación Marcos Juárez, algunos lotes están ingresando en la etapa de encañado, en tanto que los ciclos cortos aún están macollando. Estos fueron los más beneficiados por las lluvias, ya que estaban sufriendo la falta de humedad al sembrarse con un bajo contenido hídrico en el suelo.

En la delegación San Francisco, las lluvias producidas durante la semana fueron generalizadas en los distintos departamentos y resultaron beneficiosas para los lotes implantados, que estaban sufriendo la falta de humedad superficial y presentaban una situación crítica.

Entre Ríos

Nuevamente se registraron lluvias en toda la provincia, permitiendo que el perfil del suelo recupere el contenido de agua. Esta mejora, sumada al aumento de la temperatura resulta beneficiosa para el desarrollo del cultivo. Los lotes más adelantados están en etapa de encañazón y el resto en macollaje.

La Pampa

En la delegación General Pico, el incremento de las temperaturas y las lluvias de la semana aumentarán el ritmo de crecimiento de los cultivos. En términos generales, el estado de los cultivos es calificado como bueno, con adecuada cantidad de macollos formados y óptima masa radical. La mayor parte de la superficie del cultivo transcurre la etapa de macollaje con 3 a 4 hojas y los lotes más adelantados han iniciado la etapa de encañazón.

Se da por finalizada la siembra en el ámbito de la delegación Santa Rosa, con un área implantada menor a la inicialmente estimada debido a la demora que fue sufriendo la siembra por la escasa humedad del suelo. Finalmente la superficie cubierta es de 150.000 ha, quedando sin implantar unas 50.000 ha que, en un principio, se iban a destinar a este cultivo. Los trigos que se llegaron a sembrar y estaban soportando las malas condiciones

ambientales, han mejorado por completo su estado. Los lotes más adelantados están iniciando la fase de encañazón.

Santa Fe

Las precipitaciones registradas durante la semana en el ámbito de la delegación Avellaneda, fueron muy irregulares, variando entre 0 a 129 mm. En algunas zonas del departamento Nueve de Julio, aún continúa manifestándose una intensa sequía. Esto hace que el cultivo presente diferentes condiciones según el contenido de humedad del suelo, por lo que se esperan lluvias generalizadas para que el desarrollo del cultivo no se vea seriamente afectado. Los trigos más adelantados se encuentran en encañazón, algunos en hoja bandera e inicio de floración.

En el área de la delegación Rafaela, ocurrieron lluvias generalizadas, con registros dispares que oscilaron entre 18 y 110 mm, resultando muy beneficiosas para mejorar las reservas de humedad en el perfil del suelo y favorecer la evolución de los lotes en las siguientes etapas fenológicas, en las que aumentan las demandas de agua. Los trigos evolucionan entre las etapas de fines de macollaje a encañazón, según la fecha de siembra y ciclo de la variedad utilizada.

En la delegación Cañada de Gómez, el estado de desarrollo actual de la mayor parte de los cultivos es de encañazón. Si bien durante los meses de julio y agosto las precipitaciones fueron de poca magnitud, ya sea porque la implantación se realizó sobre suelos con el perfil recargado por las copiosas lluvias otoñales, como por las moderadas y/o bajas temperaturas que se registraron, los cultivos se mantuvieron en buen estado, aunque con retrasos en su desarrollo debido a las dichas bajas temperaturas. Las precipitaciones ocurridas durante septiembre han sido muy oportunas, llegando en momentos en los cuales las temperaturas comenzaban a incrementarse, como así también la demanda de agua por parte del cultivo.

En el ámbito de la delegación Casilda, comienzan a verse los efectos positivos de la caída de precipitaciones, las que oscilaron entre 40 y 80 mm, sin una incidencia relevante de granizo, llegando en un momento sumamente oportuno, ante el ingreso del cultivo en el período de encañazón y por ende en un segmento de mayor demanda hídrica. Aquellos productores que, ante la posible llegada de las lluvias, realizaron aplicaciones de fertilizantes nitrogenados previamente, han logrado una excelente incorporación del producto y esperan una rápida reacción del trigo, principalmente en la recuperación de vigor de sus macollos. Dada la característica climática imperante, no han sido propicias las condiciones para el desarrollo de patologías foliares. De ahora en más, deberán realizarse monitoreos de síntomas en proximidades del proceso reproductivo de las variedades de ciclo largo sembradas en mayo a principios de junio. Con las lluvias se recuperan las expectativas de rendimiento, aunque el escaso desarrollo alcanzado por algunos cultivares de ciclo corto y el débil macollaje de los mismos hace suponer una posible merma en la proyección del rinde.

En la delegación Venado Tuerto, las lluvias que continuaron registrándose durante la semana resultan beneficiosas para que el cultivo mantenga con su buen desarrollo, el cual se encuentra en la etapa de fin de macollaje y principios de encañazón.

San Luis

Durante el período que se informa, se produjeron precipitaciones en casi toda la provincia, las que permitieron la recarga del perfil, dejando una buena humedad para el cultivo, el cual está evolucionado un poco más debido al aumento de la temperatura. Se están realizando aplicaciones con herbicidas, para controlar malezas de hojas anchas.

Santiago del Estero

Mejora la situación de los lotes implantados en los departamentos del sudeste gracias a las lluvias y lloviznas que se vienen registrando en las últimas dos semanas, donde además, las temperaturas templadas favorecen un mejor crecimiento, especialmente en los cuadros que venían retrasados debido a las bajas temperaturas y falta de humedad. En el noroeste, no se han registrado lluvias significativas, por lo que la situación no presenta mayores mejoras. El estado fenológico predominante es macollaje.

Tucumán

La mayor parte de los trigos se encuentran en etapa de espigazón y algunos ya iniciaron el llenado de los granos. Continúa faltando agua en los suelos ante la falta de lluvias. Algunos trigos se encuentran en muy malas condiciones, por lo que seguramente no llegarán a cosecha.

COSECHA GRUESA – CAMPAÑA 2007/08

Girasol

El avance en las labores de implantación continúa retrasado con respecto a similar fecha de la campaña precedente manteniéndose, el guarismo de 10% de progreso de la misma.

En el departamento San Justo, provincia de **Córdoba**, si bien las labores de implantación se presentaban a muy bajo ritmo, las mismas se encuentran detenidas por efecto de las lluvias.

La intención de siembra es buena en general en la provincia de **Santa Fe**. En la delegación Avellaneda y la región comprendida por ella, durante la semana se demoró la siembra por la falta de piso, pero a partir del mejoramiento registrado en la actualidad, de poder ingresar a los campos se culminará con la misma. En el departamento Nueve de Julio, se espera que en los lugares donde más precipitaciones se registraron, se acelere la siembra.

En ámbitos de la delegación Rafaela, las precipitaciones acontecidas han aumentado las reservas hídricas presentes en el perfil edáfico, por lo que se estiman incrementos en las labores de siembra, dependiendo de las condiciones de piso para continuar las mismas.

En el área de jurisdicción de la delegación Cañada de Gómez se puede estimar al día de la fecha que la superficie abarcada por este cultivo sería un 15 % mayor respecto a la campaña anterior. Solamente en los departamentos San Martín y San Jerónimo se han dado por iniciadas las labores de siembra. El grado de avance actual se mantiene en valores cercanos al 12%; no hubo avances en las tareas durante los últimos 14 días, en principio por falta de precipitaciones, y posteriormente debido a la ocurrencia de las mismas durante varios días consecutivos.

En la zona de Rosario del Tala en la provincia de **Entre Ríos**, el comienzo de la siembra se presentó aisladamente, ya que los productores estaban esperando humedad para comenzar más de firme con su siembra, y ni bien se den las condiciones de piso, se comenzará a intensificar la misma. En la zona de Paraná, se mantienen los valores de lo informado anteriormente, debido a las continuas precipitaciones ocurridas.

Nuevas lluvias en las distintas zonas productoras de la provincia de **Santiago del Estero**, permiten mantener las expectativas alcistas respecto a la campaña anterior. En el sudeste (departamentos Aguirre, Belgrano y Rivadavia) donde las lluvias acumularon entre 10 y 40 mm en la última semana, la siembra se encuentra suspendida por falta de piso, esperándose su reanudación en los próximos días. En el noreste, las lluvias han sido, en general, de menor milimetraje y más dispersas, lo que permite algunos avances puntuales.

Maíz

A nivel país, el avance de siembra es apenas del 2,26%, lo que equivale a aproximadamente, unas 90.000 ha. Las principales provincias en donde se ha sembrado son Entre Ríos y Santa Fe, con un 24% y 8% del área ya implantada, respectivamente.

Buenos Aires

Comenzó incipientemente la siembra en la delegación Lincoln, aunque se espera una mejora en la condición de los suelos luego de las abundantes lluvias.

Córdoba

En la delegación San Francisco, la siembra se detuvo durante la semana debido a la ocurrencia de precipitaciones que, con milimetrajes variables servirán para ir recuperando la humedad en el perfil.

Entre Ríos

Las lluvias favorecieron a los lotes ya sembrados con crecimiento de entre 5 a 10 cm como a aquellos que aún no han sido sembrados. En cambio, los últimos cuadros sembrados en convencional, podrían tener problemas de nacimiento por planchado de suelo. La inclemencia climática impidió el avance de la siembra.

Santa Fe

También se han visto interrumpidas las tareas de implantación en esta provincia debido a las lluvias. Aún no comenzó en el área de la delegación Casilda, aunque apenas se recobre la aptitud de los suelos luego de las lluvias y las temperaturas sigan aumentando, se iniciará de manera generalizada.

ESTIMACIONES AGRICOLAS

20/09/07

Si desea alguna aclaración respecto a la información presentada en este informe, puede comunicarse con el (011) 4349-2758/93 o vía e-mail a: prosiip@mecon.gov.ar.

Evolución de la Superficie Sembrada

Semana al 20/09/07

GIRASOL

Provincia	Campaña				Area sembrada al:	
	06/07	07/08	06/07	07/08	13/09/07	20/09/07
	en %		en ha		en %	
Buenos Aires	0	0	0	0	0	0
Córdoba	0	1	0	1.500	1	1
Entre Ríos	10	6	5.560	4.180	6	6
La Pampa	0	0	0	0	0	0
Santa Fe	44	63	84.832	142.200	63	63
Resto del País	54	25	264.897	139.225	22	25
Total	15	10	355.289	287.105	10	10

TRIGO

Provincia	Campaña				Area sembrada al:	
	06/07	07/08	06/07	07/08	13/09/07	20/09/07
	en %		en ha		en %	
Buenos Aires	100	100	2.989.765	2.821.735	100	100
Córdoba	100	100	909.700	1.015.200	100	100
Entre Ríos	100	100	285.050	281.000	100	100
La Pampa	100	100	95.000	229.500	82	100
Santa Fe	100	100	707.700	666.120	100	100
Resto del País	100	100	647.360	427.215	88	100
Total	99	100	5.634.575	5.440.770	98	100

AVANCE DE LA SIEMBRA DE TRIGO
CAMPAÑA 2007/08

DELEGACION		AREA A							AREA SEMBRADA
		SEMBRAR (*)	16/8	23/8	30/8	6/9	13/9	20/9	
Bahía Blanca	T.Pan	298.250	100	100	100	100	100	100	298.250
	T.Fideo	4.895	100	100	100	100	100	100	4.895
Bolívar	T.Pan	59.800	100	100	100	100	100	100	59.800
	T.Fideo	1.500	100	100	100	100	100	100	1.500
Bragado		79.000	100	100	100	100	100	100	79.000
Junín		105.300	100	100	100	100	100	100	105.300
Lincoln		100.640	100	100	100	100	100	100	100.640
Pehuajó	T.Pan	126.600	100	100	100	100	100	100	126.600
	T.Fideo	2.600	100	100	100	100	100	100	2.600
Pergamino		136.850	100	100	100	100	100	100	136.850
Pigüé	T.Pan	370.000	100	100	100	100	100	100	370.000
	T.Fideo	5.700	100	100	100	100	100	100	5.700
Salliqueló	T.Pan	134.000	97	97	97	100	100	100	134.000
	T.Fideo	2.600	100	100	100	100	100	100	2.600
Tandil	T.Pan	426.700	96	98	100	100	100	100	426.700
	T.Fideo	3.300	100	100	100	100	100	100	3.300
T.Arroyos	T.Pan	825.500	91	91	91	91	100	100	825.500
	T.Fideo	35.000	86	86	86	86	100	100	35.000
25 de Mayo		103.500	100	100	100	100	100	100	103.500
BUENOS AIRES	07/08	2.821.735	96	97	97	97	100	100	2.821.735
	06/07	2.989.765	97	98	100	100	100	100	
Laboulaye		77.000	100	100	100	100	100	100	77.000
M. Juárez		324.300	100	100	100	100	100	100	324.300
Río Cuarto		124.100	100	100	100	100	100	100	124.100
S. Francisco		238.000	100	100	100	100	100	100	238.000
Villa María		251.800	100	100	100	100	100	100	251.800
CORDOBA	07/08	1.015.200	100	100	100	100	100	100	1.015.200
	06/07	909.700	100	100	100	100	100	100	
Paraná		119.000	100	100	100	100	100	100	119.000
R. del Tala		162.000	100	100	100	100	100	100	162.000
ENTRE RIOS	07/08	281.000	100	100	100	100	100	100	281.000
	06/07	285.050	100	100	100	100	100	100	
Gral.Pico		79.500	100	100	100	100	100	100	79.500
Santa Rosa		150.000	62	62	62	70	75	100	150.000
LA PAMPA	07/08	229.500	75	75	75	80	84	100	229.500
	06/07	95.000	27	27	27	28	28	100	
Avellaneda		26.100	100	100	100	100	100	100	26.100
C. de Gómez		199.200	100	100	100	100	100	100	199.200
Casilda		145.820	100	100	100	100	100	100	145.820
Rafaela		185.000	100	100	100	100	100	100	185.000
V. Tuerto		110.000	100	100	100	100	100	100	110.000
SANTA FE	07/08	666.120	100	100	100	100	100	100	666.120
	06/07	707.700	100	100	100	100	100	100	
CATAMARCA		19.000	100	100	100	100	100	100	19.000
CORRIENTES		2.000	100	100	100	100	100	100	2.000
CHACO		10.225	22	25	35	35	35	100	10.225
FORMOSA		420	100	100	100	100	100	100	420
JUJUY		840	100	100	100	100	100	100	840
MISIONES		-							-
SALTA		125.000	100	100	100	100	100	100	125.000
SAN LUIS		4.200	100	100	100	100	100	100	4.200
S. ESTERO		74.600	100	100	100	100	100	100	74.600
TUCUMAN		190.930	100	100	100	100	100	100	190.930
TOTAL PAIS	07/08	5.440.770	97	97	97	98	99	100	5.440.770
	06/07	5.634.575	97	98	99	99	99	100	

(*) Expectativa de siembra.

Las AREAS están expresadas en hectáreas

ESTIMACIONES AGRICOLAS

SAGPyA

AVANCE DE LA SIEMBRA DE GIRASOL
CAMPAÑA: 2007/08

DELEGACION	AREA						AREA SEMBRADA
	A SEMBRAR (*)	23/8	30/8	6/9	13/9	20/9	
Bahía Blanca	24.000	-	-	-	-	-	0
Bolívar	50.000	-	-	-	-	-	0
Bragado	10.500	-	-	-	-	-	0
Junín	2.600	-	-	-	-	-	0
Lincoln	15.950	-	-	-	-	-	0
Pehuajó	60.600	-	-	-	-	-	0
Pergamino	14.650	-	-	-	-	-	0
Pigüé	115.000	-	-	-	-	-	0
Salliqueló	230.000	-	-	-	-	-	0
Tandil	205.000	-	-	-	-	-	0
T.Arroyos	600.000	-	-	-	-	-	0
25 de Mayo	15.000	-	-	-	-	-	0
BUENOS AIRES	1.343.300	0	0	0	0	0	0
06/07	1.180.988	0	0	0	0	0	-
Laboulaye	62.000	-	-	-	-	-	0
M. Juárez	5.650	-	-	-	-	-	0
Río Cuarto	33.700	-	-	-	-	-	0
S. Francisco	5.000	-	-	-	30	30	1.500
Villa María	1.200	-	-	-	-	-	0
CORDOBA	107.550	0	0	0	1	1	1.500
06/07	102.300	-	-	0	0	0	-
Paraná	26.000	-	2	8	13	13	3.380
R. del Tala	40.000	-	-	1	2	2	800
ENTRE RIOS	66.000	0	1	4	6	6	4.180
06/07	55.600	0	2	4	8	8	-
General Pico	212.900	-	-	-	-	-	0
Santa Rosa	226.000	-	-	-	-	-	0
LA PAMPA	438.900	0	0	0	0	0	0
06/07	419.000	-	-	-	-	-	-
Avellaneda	158.000	47	64	68	68	68	107.440
C. de Gómez	5.500	-	-	12	12	12	660
Casilda	0	-	-	-	-	-	0
Rafaela	62.000	-	26	38	55	55	34.100
V. Tuerto	1.100	-	-	-	-	-	0
SANTA FE	226.600	33	52	58	63	63	142.200
06/07	192.800	0	35	42	44	44	-
CATAMARCA	0	-	-	-	-	-	0
CORRIENTES	3.000	23	40	69	70	70	2.100
CHACO	390.000	14	28	28	30	30	128.700
FORMOSA	3.500	-	-	30	35	35	1.225
JUJUY	0	-	-	-	-	-	0
MISIONES	0	-	-	-	-	-	0
SALTA	0	-	-	-	-	-	0
SAN LUIS	110.000	-	-	-	-	-	0
S. ESTERO	60.000	-	-	4	8	12	7.200
TUCUMAN	0	-	-	-	-	-	0
TOTAL PAIS	2.748.850	5	8	9	10	10	287.105
06/07	2.441.238	0	14	14	15	15	-

(*) Expectativa de siembra

Las AREAS están expresadas en hectáreas.

ESTIMACIONES AGRICOLAS

S.A.G.P. y A.

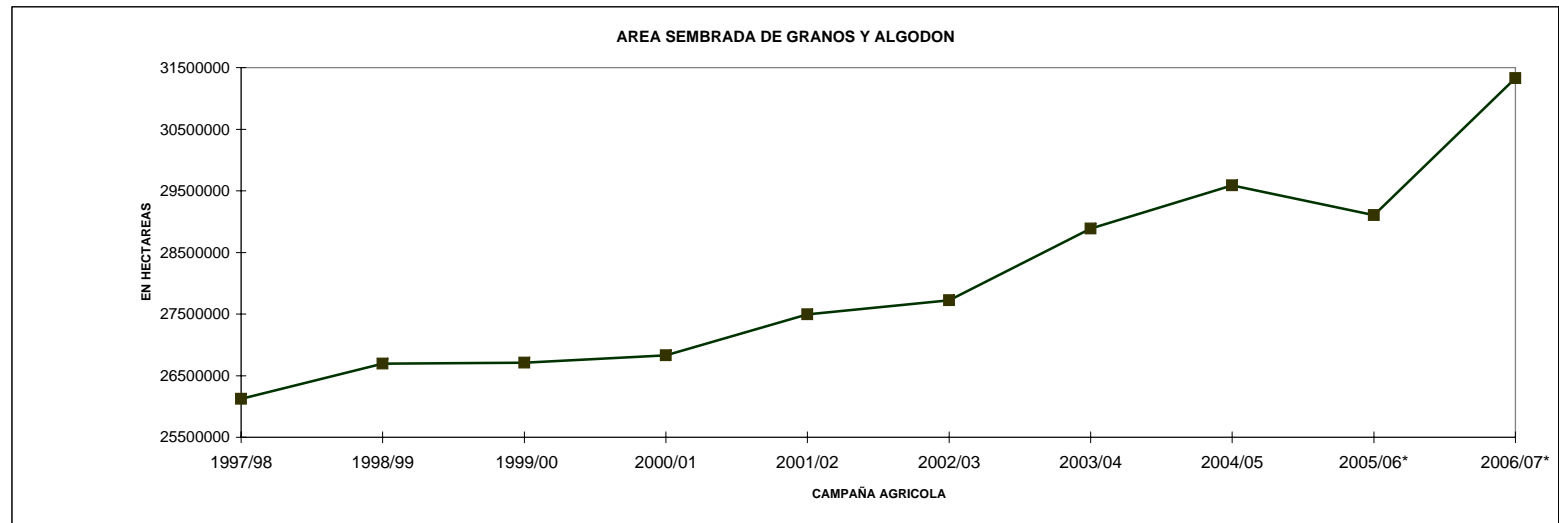
AREA SEMBRADA DE GRANOS Y ALGODÓN

(en hectáreas)

Campañas Agrícolas 1997/98 a 2006/07 (*)

CULTIVOS	1997/98	1998/99	1999/00	2000/01	2001/02	2002/03	2003/04	2004/05	2005/06*	2006/07*
ALPISTE	25000	27000	24000	20000	16000	19000	16000	16000	13000	9000
ARROZ	248000	291000	201000	154000	126000	135000	172000	165000	171300	168000
AVENA	1789000	1822000	1711000	1664000	1516000	1368000	1344000	1275000	1023000	1067000
CEBADA CERVECERA	324000	218000	182000	246000	260000	270000	343000	272000	273000	339000
CEBADA FORRAJERA	19000	24000	20000	16000	16000	14000	25000	28000	22000	27000
CENTENO	353000	372000	365000	373000	336000	338000	340000	294000	207000	221000
MAIZ	3752000	3268000	3652000	3495000	3064000	3084000	2988000	3400000	3190000	3570000
MIJO	107000	89000	91100	79500	55200	50000	50000	28000	31000	38000
SORGO GRANIFERO	920000	880000	819000	698000	592000	593000	545000	617000	577000	703000
TRIGO	5919000	5453000	6300000	6497000	7109000	6300000	6040000	6260000	5212000	5600000
Subtotal Cereales	13456000	12444000	13365100	13242500	13090200	12171000	11863000	12355000	10719300	11742000
CARTAMO	27000	15300	39700	58400	33000	23000	30000	49000	27000	76000
COLZA	1500	2200	3875	8700	2150	8000	18000	17000	7000	11000
GIRASOL	3511400	4212000	3587000	1891000	2050000	2378000	1850000	1970000	2260000	2447000
LINO	116000	102000	68000	28000	20000	14000	29000	37000	47000	29000
SOJA	7176000	8400000	8790000	10665000	11639000	12607000	14525000	14400000	15329000	16150000
Subtotal Oleaginosas	10831900	12731500	12488575	12651100	13744150	15030000	16452000	16473000	17670000	18713000
ALGODON	1134000	751000	345000	410000	173100	158000	266000	406000	309000	406000
MANI	407000	337000	219000	252000	222000	157000	170000	211000	174000	215000
POROTO	293000	431000	293000	275000	263000	206000	134000	145000	235000	250000
Subtotal Otros Cultivos	1834000	1519000	857000	937000	658100	521000	570000	762000	718000	871000
TOTAL	26121900	26694500	26710675	26830600	27492450	27722000	28885000	29590000	29107300	31326000

11



* Estimaciones provisionarias.

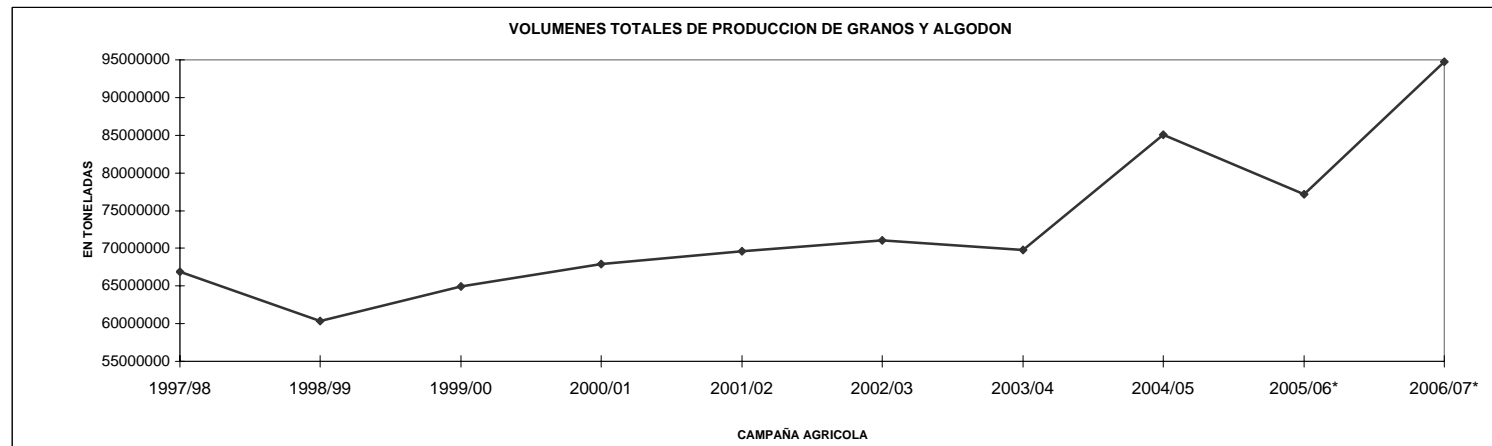
20/9/2007

ESTIMACIONES AGRICOLAS- S.A.G.P y A.

VOLUMENES DE PRODUCCION DE GRANOS Y ALGODON
(en ton)

Campañas Agrícolas 1997/98 a 2006/07(*)

CULTIVOS	1997/98	1998/99	1999/00	2000/01	2001/02	2002/03	2003/04	2004/05	2005/06*	2006/07*
ALPISTE	29000	24000	22000	19000	17000	18000	17000	17000	15000	9000
ARROZ	1011000	1658000	903000	873000	709000	718000	1060000	956000	1193500	1060000
AVENA	512000	383000	555000	642000	645000	487500	332000	536000	227000	243000
CEBADA CERVECERA	921000	535000	414000	717000	521000	543000	1000000	886000	796000	1265000
CEBADA FORRAJERA	5000	3000	5000	5000	8000	5000	4000	8000	3000	3000
CENTENO	62000	66000	116000	125000	81000	80000	37000	92000	33000	17000
MAIZ	19360000	13500000	16781000	15360000	14710000	15040000	15000000	20500000	14500000	21800000
MIJO	46000	46000	47600	31200	28100	22000	11000	16000	16000	15000
SORGO GRANIFERO	3762000	3222000	3344000	2909000	2847000	2685000	2160000	2900000	2328000	3000000
TRIGO	14800000	12400000	15300000	15960000	15300000	12301000	14560000	16000000	12600000	14600000
Subtotal Cereales	40508000	31837000	37487600	36641200	34866100	31899500	34181000	41911000	31711500	42012000
CARTAMO	24600	9600	30900	47300	23500	13300	18000	51000	19000	58000
COLZA	2170	2200	6000	15380	2320	10450	20000	26000	10000	12000
GIRASOL	5600000	7100000	6000000	3179000	3843000	3714000	3160000	3700000	3800000	3605000
LINO	75000	85000	47000	22000	16000	11000	29000	36000	54000	34000
SOJA	18732000	20000000	20200000	26864000	30000000	34800000	31577000	38300000	40500000	47600000
Subtotal Oleaginosas	24433770	27196800	26283900	30127680	33884820	38548750	34804000	42113000	44383000	51309000
ALGODON	987000	618000	417000	509000	218000	201000	354000	448000	418000	550000
MANI	627000	340000	420000	394000	362000	221000	293000	445000	347000	575000
POROTO	303000	340000	297000	263000	278000	215000	151000	169000	323000	312000
Subtotal Otros Cultivos	1917000	1298000	1134000	1166000	858000	637000	798000	1062000	1088000	1437000
TOTAL	66858770	60331800	64905500	67934880	69608920	71085250	69783000	85086000	77182500	94758000



* Estimaciones provisorias
20/9/2007
ESTIMACIONES AGRICOLAS - SAGPyA

PRODUCCION DE CULTIVOS EN LA REPUBLICA ARGENTINA
CAMPAÑA: 2006/07 (*)

CULTIVOS	AREA SEMBRADA	AREA NO COSECHADA	AREA COSECHADA	%	RENDIMIENTO (qq/ha) (3)	PRODUCCION (miles ton) (2)*(3)/10
	(en miles de hectáreas)					
	(1)		(2)	(2)/(1)		
CEREALES						
ALPISTE	9	0	9	100,0	10,0	9
ARROZ	168	5	163	97,0	65,0	1060
AVENA	1067	929	138	12,9	17,6	243
CEBADA CERVECERA	339	3	336	99,1	37,6	1265
CEBADA FORRAJERA	27	25	2	7,4	15,0	3
CENTENO	221	206	15	6,8	11,3	17
MAIZ	3570	750	2820	79,0	77,3	21800
MIJO	38	28	10	26,3	15,0	15
SORGO GRANIFERO	703	108	595	84,6	46,7	3000
TRIGO	5600	100	5500	98,2	26,5	14600
SUBTOTAL CEREALES	11742	2154	9588	81,7		42012
OLEAGINOSOS						
CARTAMO	76	0	76	100,0	7,6	58
COLZA	11	1	10	90,9	12,0	12
GIRASOL	2447	30	2417	98,8	14,9	3605
LINO	29	0	29	100,0	11,7	34
SOJA	16150	160	15990	99,0	29,8	47600
SUBTOTAL OLEAGINOSOS	18713	191	18522	99,0		51309
OTROS CULTIVOS						
ALGODON	406	13	393	96,8	14,0	550
MANI	215	1	214	99,5	26,9	575
POROTOS	250	0	250	100,0	12,5	312
TOTAL GENERAL	31326	2359	28967	92,1		94758

(*) Cifras provisorias
ESTIMACIONES AGRICOLAS, 20/09/07
SAGPyA

HUMEDAD DEL SUELO Y ASPECTO DEL CULTIVO

Fecha: 14/09/07 al 20/09/07

PROVINCIA	DELEGACION	TRIGO		GIRASOL	
		H	A	H	A
BUENOS AIRES	BAHIA BLANCA	E	R	-	-
	BOLIVAR	E	B	-	-
	BRAGADO	A	B	-	-
	JUNIN	A	B	-	-
	LINCOLN	A/R	B	-	-
	PEHUAJO	A	B	-	-
	PERGAMINO	A	MB	-	-
	PIGÜE	A	B	-	-
	SALLIQUELO	A	B	-	-
	TANDIL	A	R/B	-	-
TRES ARROYOS	A	R/B	-	-	
25 DE MAYO	A	R	-	-	
CORDOBA	LABOULAYE	A	R	-	-
	MARCOS JUAREZ	A	B	-	-
	RIO CUARTO	A	-	-	-
	SAN FRANCISCO	R/PS	B/R	R	-
	VILLA MARIA	A	MB	-	-
ENTRE RIOS	PARANA	A/E	B	A	-
	ROSARIO DEL TALA	A/E	B	A-E	-
LA PAMPA	GENERAL PICO	A/E	B	-	-
	SANTA ROSA	A	B	-	-
SANTA FE	AVELLANEDA	A/R/PS/S	B/R/M	A - R - PS - S	-
	CAÑADA DE GOMEZ	A	B/MB	A	-
	CASILDA	A	B/MB	-	-
	RAFAELA	A	B	A	B
	VENADO TUERTO	A	B/MB	-	-
CATAMARCA	CATAMARCA	A	B	-	-
CORRIENTES	CORRIENTES	-	-	PS	-
CHACO	ROQUE SAENZ PEÑA	R	R	S	-
FORMOSA	FORMOSA	-	-	-	-
JUJUY	JUJUY	A	B	-	-
MISIONES	POSADAS	-	-	-	-
SALTA	SALTA	A	B	-	-
SAN LUIS	SAN LUIS	-	-	-	-
SANTIAGO DEL ESTERO	SANTIAGO DEL ESTERO	A/PS	B/R/M	PS	-
TUCUMAN	TUCUMAN	R	-	-	-

ESTIMACIONES AGRICOLAS- S.A.G.P y A.

REFERENCIAS:

(H) Humedad del suelo

(A) Aspecto del Cultivo

E: Exceso

MB: Muy bueno

A: Adecuado

B: Bueno

R: Regular

R: Regular

PS: Principio de sequía

M: Malo

S: Sequía

REGISTROS PLUVIOMÉTRICOS DE LA SEMANA
Y ACUMULADOS DEL AÑO ACTUAL Y DEL AÑO ANTERIOR (en mm)

PROVINCIA	DEPARTAMENTO	LOCALIDAD	12/9 al 18/9 mm	Acumulado Año	
				19/09/07	18/09/07
BUENOS AIRES	ADOLFO ALSINA	Carhué	81	407	493
		Rivera	114	346	505
	ALBERTI	Villa Maza	101	377	407
		Cuartel V	s/d	785	559
	AYACUCHO	Ayacucho	150	582	662,5
		AZUL	Azul	160	614
	BAHIA BLANCA		Cacharí	105	622,5
		BALCARCE	Chillar	80	580,5
	BARADERO		Bahía Blanca	70	337,7
		BARTOLOMÉ MITRE	Cabildo	76	391,5
	BENITO JUAREZ		Balcarce	141	505,5
		BOLIVAR	Bosch	159	512
	BRAGADO		Los Pinos	96	495,5
		CAMPANA	San Agustín	114	470
	CAÑUELAS		Baradero	68	634
		CAP. SARMIENTO	Arrecifes	90	612
	CARLOS CASARES		Benito Juárez	46,2	568
		CARLOS TEJEDOR	López	44	564,6
	CARMEN DE ARECO		Bolívar	109,1	511,9
		CASTELLI	Bragado	s/d	738,5
	CHACABUCO		Campana	92	766
		CHASCOMUS	Cañuelas	68	687
	CHIVILCOY		Capitán Sarmiento	99	710
		COLON	Belloq	87,8	558
	CORONEL DORREGO		Carlos Tejedor	90	530
		CORONEL PRINGLES	Carmen de Areco	82	619
	CORONEL ROSALES		Castelli	80	737,7
		CORONEL SUAREZ	Chacabuco	71	745
	DAIREAUX		Chascomús	32	496
		DOLORES	Chivilcoy	s/d	668,1
	EXALT. DE LA CRUZ		Colón	81	529
		F.AMEGHINO	Coronel Dorrego	42,6	265,3
	GENERAL ALVEAR		Coronel Pringles	16	412
		GONZALEZ CHAVEZ	Bajo Hondo	116	329,3
	GRAL. ALVARADO		Pehuen Co	103	246,5
		GRAL. ARENALES	Punta Alta	89	306,9
	GRAL. ARENALES		Coronel Suárez	73,2	316,1
		GRAL. ARENALES	Daireaux	64	394
	GRAL. ARENALES		Dolores	60	566
		GRAL. ARENALES	Capilla del Señor	89	656
	GRAL. ARENALES		F. Ameghino	126	610
		GRAL. ARENALES	General Alvear	97	577
	GRAL. ARENALES		Adolfo G. Chávez	61	382,4
		GRAL. ARENALES	Miramar	99,5	547
	GRAL. ARENALES		General Arenales	63	541

PROVINCIA	DEPARTAMENTO	LOCALIDAD	12/9 al 18/9 mm	Acumulado Año		
				19/09/07	18/09/07	
BUENOS AIRES	GRAL. GUIDO	Labardén	67	734	481,5	
	GRAL. LAMADRID	General Lamadrid	72	504,5	533	
	GRAL. LAVALLE	General Lavalle	69,5	656	825,5	
	GRAL. MADARIAGA	General Madariaga	92	791,5	684	
	GRAL. PINTO	General Pinto	74	501	771	
	GRAL. PUEYRREDON	Mar del Plata	144	537,5	845	
	GRAL. VIAMONTE	General Viamonte	86	905	709	
	GRAL. VILLEGAS	General Villegas	110	546	789	
	GUAMINI	Bonifacio		80	370	474
		Casbas		94	524	523
		Garré		92	392	409
		Guaminí		74	507	468
		Henderson		85	515	595
		Junín		79	648	833
		Laprida		95	557,5	607,2
		Las Flores		97	716	543
		Vedia		102	493	691
		Lincoln		106	565	660
	DOS NACIONES	Dos Naciones		120	584	843
		Ldo. Matienzo		134	419	737,5
		Lobería		120	471	693
		Napaleofú		127	679	878
		Pieres		120	369	776,5
		San Manuel		112	485	797,5
		Lobos		56	604	522
		Luján		89	836	942
		Maipú		96	708,5	599
		Coronel Vidal		103	653	722
	MAR CHIQUITA	General Pirán		106	644,5	688,5
		Vivoratá		140	647	773
		Gowland		s/d	570,2	617,5
	MERCEDES	Franklin		s/d	498	657
		Navarro		55	611	696
		Necochea		101	389	706,7
	NUEVE DE JULIO	Nueve de Julio		s/d	610	415
		Olavarría		101,1	442,3	579,2
	OLAVARRIA	Cardenal Cagliero		17	283,5	187,5
		Carmen de Patagones		25	346	237
		José B. Casas		24	274	274
		Stroeder		42	384,5	177
		Villalonga		66	252,5	369
		Pehuajó		110,7	478,4	611,7
		De Bary		101	459	515
	PELLEGRINI	Pellegrini		98	485	516
		Acevedo		64	472	911
	PERGAMINO	El Socorro		57	446	805
		Pergamino		57	451	739
		Pinzón		46	511	667
		Rancagua		57	545	741
		Píla		99	628,5	691,5
		Bordenave		145	341	534,5
		Puán		90,5	448	618
	VILLA IRIS	Villa Iris		124	283	508
		Ramallo		87	619	843

PROVINCIA	DEPARTAMENTO	LOCALIDAD	12/9 al 18/9 mm	Acumulado Año	
				19/09/07	18/09/07
BUENOS AIRES	RAUCH	Colman	95	602	556
		Egaña	147	572	612
		Miranda	95	608	608
	RIVADAVIA	Rauch	143	700	626
		Sansinena	115	678	678
		Rojas	69	621	886
	S. ANTONIO DE ARECO	San Antonio de Areco	82	722	1087
	SAAVEDRA	Pigüé	122,3	490,4	625,5
	SALADILLO	Saladillo	81	634	656
	SALLIQUELO	Graciarena	105	395	401
		Quenumá	109	498	453
	SALTO	Salliqueló	90	491	586
		Arroyo Dulce	60	512	768
		Salto	81	564	834
	SAN ANDRÉS DE GILES	San Andrés de Giles	65	739	930
	SAN CAYETANO	San Cayetano	84,8	393,3	483,9
	SAN NICOLAS	Conesa	100	524	840
		San Nicolás	110	540	841
	SAN PEDRO	San Pedro	91	580	827
	SUIPACHA	Suipacha	s/d	706	647
	TANDIL	De La Canal	148	546	590
		Tandil	70,5	617	639,1
		Vela	80	510	634,5
	TORDILLO	Tordillo	80	601	537
	TORNQUIST	Tornquist	83	415	518,5
	TRENQUE LAUQUEN	Trenque Lauquen	115	589,5	531
	TRES ARROYOS	Tres Arroyos	104,6	357,4	481,9
	TRES LOMAS	Ing. Thompson	105	522	548
		Tres Lomas	105	506	496
	VEINTICINCO DE MAYO	Veinticinco de Mayo	92	644	718
		Villarino	Algarrobo	133	360,5
	VILLARINO	Hilario Ascasubi	33,5	241,5	196,5
		Mayor Buratovich	93	292,5	359,5
	ZARATE	Médanos	113	365,3	443
		Montes de Oca	112,5	321,5	329,5
	ZARATE	Ombucta	97	451	534,5
		Pedro Luro	80,5	210,5	330
		Teniente Origone	103	274,5	400,5
	ZARATE	Zárate	105	773	901

PROVINCIA	DEPARTAMENTO	LOCALIDAD	12/9 al 18/9 mm	Acumulado Año	
				19/09/07	18/09/07
CÓRDOBA	COLON	Jesús María	31	510	654
	CRUZ DEL EJE	Cruz del Eje	22	323	316
	GRAL. ROCA	Burmeister	s/d	602	442
		Jovita	s/d	710	547
		Villa Huidobro	s/d	586	561
	GRAL. SAN MARTIN	Arroyo Cabral	68	560	725
		Etruria	61	407	589
		Villa María	94	419,5	543,1
	ISCHILIN	Dean Funes	9	518	329
	JUAREZ CELMAN	Alejandro Roca	71	575	321
		Bengolea	15	203	187
	MARCOS JUAREZ	Carnerillo	4	431	305
		Charras	17	295	223
		General Cabrera	2	437	282
		General Deheza	27	320	359
		La Carlota	30	113	332
		Arias	95,5	488	695,5
		Corral de Bustos	91	594	675
		Cruz Alta	34	546	621
		Marcos Juárez	86	578	606,5
		General Levalle	s/d	504	478
	PTE. R. SAENZ PEÑA	La Cesira	s/d	515,8	500
		Laboulaye	s/d	448,5	582,6
		Adelia María	46	506	512
		Berrotarán	11	495	392
		C. Baigorria	8	412	439
		Chaján	15	358	434
		Coronel Moldes	22	361	510
		Las Acequias	30	346	265
		Río Cuarto	13	354	340
		Sampacho	17	349	473
	RIO PRIMERO	San Basilio	24	363	340
		V. Mackena	15	416	434
		Monte Cristo	37	504	715
		Las Junturas	90	513	525
		Oncativo	58	488	545
		Villa Pilar	55	458	562,5
		Freyre	45	502,5	834,5
		Las Varas	69	530	612
		Porteña	40	420,3	961
		San Francisco	72,5	581	775,4
	RIO SEGUNDO	Tránsito	51	486	583
		Despeñaderos	25	353,5	625,5
		Río Tercero	34	401	525
		Hernando	60	383	680
		James Craik	69,5	422,5	492
	SAN JUSTO	Villa del Totoral	16	581,5	630
S. José de la Dormida		39	506	667,5	
Bell Ville		106	560	587	
Canals		87	541	562	
Idiazábal		123	580	656	
Monte Maíz		85	581	551	
Noetinger		79	652	661,5	
SANTA MARIA					
TERCERO ARRIBA					
TOTAL					
TULUMBA					
UNION					

PROVINCIA	DEPARTAMENTO	LOCALIDAD	12/9 al 18/9 mm	Acumulado Año		
				19/09/07	18/09/07	
SAN LUIS	CHACABUCO	Concaran	21	150	84	
	GOB. DUPUY	Buena Esperanza	22	217	329	
	GRAL. PEDERNERA		Nueva Galia	s/d	121	11
			Justo Daract	34	184	471
			La Toma	24	262	260
			Villa Mercedes	34	192	396
ENTRE RÍOS	SAN SALVADOR	San Salvador	77	484	945,5	
	CONCORDIA	Concordia	76	409	903	
	DIAMANTE	Aldea Protestante	58	447	1040	
		Costa Grande	68	506	1074	
		Diamante	88	341	1094	
	FEDERACION	Chajarí	74	578	811	
	FEDERAL	Federal	84	540	976	
	FELICIANO	Feliciano	120	468	778	
	GUALEGUAY	Gualeguay	92	539,5	1398	
	GUALEGUAYCHU	Pehuajó Norte	119	512,5	1136,5	
	LA PAZ	La Paz	103	574	758	
	NOGOYA	Lucas Gonzalez	125	463	936	
	PARANA	Cerrito	92	461	1011	
		Oro Verde	131	374	1253	
	TALA	Rosario del Tala	139	533,5	1203	
	URUGUAY	C. del Uruguay	104,1	461,8	907,9	
	VICTORIA	Victoria	99	583,5	1338	
	VILLAGUAY	Villaguay	117	418,5	1041,5	

PROVINCIA	DEPARTAMENTO	LOCALIDAD	12/9 al 18/9 mm	Acumulado Año	
				19/09/07	18/09/07
LA PAMPA	ATREUCO	Cereales	80	246,5	441
		Doblas	104,5	324	549
		Macachín	107	284	653
		Miguel Riglos	78	258,5	344
		P.C.Rolón	121	326,5	618,5
		Rolón	88	320,5	507
		T. M. Anchorena	85	135	362
	CAPITAL	Anguil	123	327	492
		Santa Rosa	78,5	315,8	462,4
	CATRILO	Catriló	98	325	429,5
		La Gloria	32	336	352
		Lonquimay	112	240,5	434
		P. C. Catriló	108	333	452
	CHAPALEUFU	Uriburu	99,5	343,5	396
		Bernardo Larroudé	84	347,5	692
		Ceballos	94	361	580
		Cnel. Hilario Lagos	86	451	672
		Intendente Alvear	106	578	734
		Sarah	72	390	481
		Vértiz	0	308	353
	CONHELLO	Conhello	80	401	578
		Eduardo Castex	85	358	523,5
		Mauricio Mayer	86	323	564
		Montes Nieves	64	340	447
		Rucanello	49	285	460
	GUATRACHÉ	Winifreda	125	317	629
		Alpachiri	96	305	528
		General M. J. Campos	100	225,5	459,5
		Guatraché	71	271,5	487
		Perú	50	188	375
	HUCAL	Santa Teresa	98	321	478
		Abramo	94	231,5	392,5
		Bernasconi	95,5	274,5	476,5
		General San Martín	74	291,5	391
	MARACO	Jacinto Aráuz	91	322,5	510
		Agustoni	113	335	480
		Dorila	0	279	375
		General Pico	101	397	629
		Speluzzi	98	407	597
	QUEMU-QUEMU	Trebolares	82	410	490
		Colonia Barón	112	485	636
		Miguel Cané	94	395	472
		Quemú Quemú	102	440	511
		Relmo	87	310	330
		Villa Mirasol	98	463	457
	RANCUL	Caleufu	85	370	722
		Chamaico	44	407	664
		Ing. Foster	30	264	335
		La Maruja	52	235	482,5
		Parera	69	422	617
		Pichi Huinca	0	292	399
		Quetrequén	73	559	594
		Rancul	37	366	427

PROVINCIA	DEPARTAMENTO	LOCALIDAD	12/9 al 18/9 mm	Acumulado Año	
				19/09/07	18/09/07
LA PAMPA	REALICO	Alta Italia	104	341	682
		Embajador Martini	75	372	520
		Falucho	89	401	624
		Ing. Luiggi	69	341	479,5
		Maisonnave	62	337	468
		Ojeda	70	320	518
		Realicó	86	498	859
		Van Praet	15	320	283
		TOAY	Naicó	0	207
	Toay		91,8	584	424,8
	TRENEL	Arata	79	487	488
		Metileo	77	333	420
	UTRACAN	Trenel	89	371	640
		Ataliva Roca	98	327	575
		Chacharramendi	0	129,5	196,5
		Col. Santa María	83	272	420,5
		General Acha	85	309	557
		P.C. Padre Buodo	36	271	258
		Quehué	73	370	531,9
		Unanue	88	367	437

PROVINCIA	DEPARTAMENTO	LOCALIDAD	12/9 al 18/9 mm	Acumulado Año	
				19/09/07	18/09/07
SANTA FE	BELGRANO	Armstrong	41	745	797
		Montes de Oca	50	432,5	777
	CASEROS	Bouquet	67	437	774
		Casilda	90	718	976
	CASTELLANOS	Chañar Ladeado	95	491	726
		María Juana	110	487	1070
	CONSTITUCION	Rafaela	56	565	1006
		Bombal	75	455	849
	GARAY	Sargento Cabral	90	511	846
		Helvecia	60	731	1138
	GRAL. LOPEZ	Carreras	41,7	528	692,7
		Chovet	66	487	741
	GRAL. OBLIGADO	Maggiolo	85,9	469,5	492,6
		María Teresa	92	443	557,6
		Teodelina	59	418	795,5
		Venado Tuerto	52,1	553,9	518
		Florencia	12	361	774
		Reconquista	34	664	859
	IRIONDO	Cañada de Gómez	52	586	733
		Totoras	71	625	941
	LA CAPITAL	Villa Eloísa	41	526	677
		Santa Fe	56	627	1062
	LAS COLONIAS	Humboldt	52	676	1172
		Santo Domingo	60	705	1059
	NUEVE DE JULIO	Sta. Clara Buena Vista	77	460	1078
		El Nochero	29	255	350
	ROSARIO	Tostado	19	336	743
		Arroyo Seco	74	514	1086
	SAN CRISTOBAL	Soldini	60	710,8	937
		Ceres	18	441	563
	SAN JAVIER	San Javier	104	640	833
	SAN JERONIMO	Monje	78	654	1121
		Maciel	53	683	843
	SAN JUSTO	San Genaro	46	522	1101
		San Justo	48	641	855
	SAN LORENZO	Pujato	43	538,5	895
		Ricardone	69	563	953
	SAN MARTIN	Cañada Rosquín	82	488	958
		Landeta	95	508	1049
	VERA	S.Mtín. de las Escobas	91	499	1090
		Calchaquí	88	671	945
Intiyaco		129	363	559	
		Vera	110	669	1045
SANTIAGO DEL ESTERO	AGUIRRE	Pinto	38	345,5	396
	ALBERDI	Campo Gallo	7	479,5	326
	BELGRANO	Sachayoj	5	178,5	238
		Bandera	30	405	513
	COPO	Monte Quemado	7	151,5	386
	CHOYA	Pampa de los Guanacos	4	216,5	321
		Frías	3	103	238
	GRAL. TABOADA	Añatuya	12	300,5	401
		Los Juríes	5	292,5	338
	GUASAYAN	San Pedro de Guasayán	2	602,5	324
	J. F. IBARRA	Campo del Cielo	3	110	291
		Suncho Corral	2	209	224
	JIMENEZ	Bobadal	2	210,5	247
		Isca Yacú	2	298,5	242
	LA BANDA	La Banda	3	363	431
	MORENO	Quimilí	3	349,7	264
	PELLEGRINI	Nueva Esperanza	2	219	370
		Rapelli	s/d	253	104

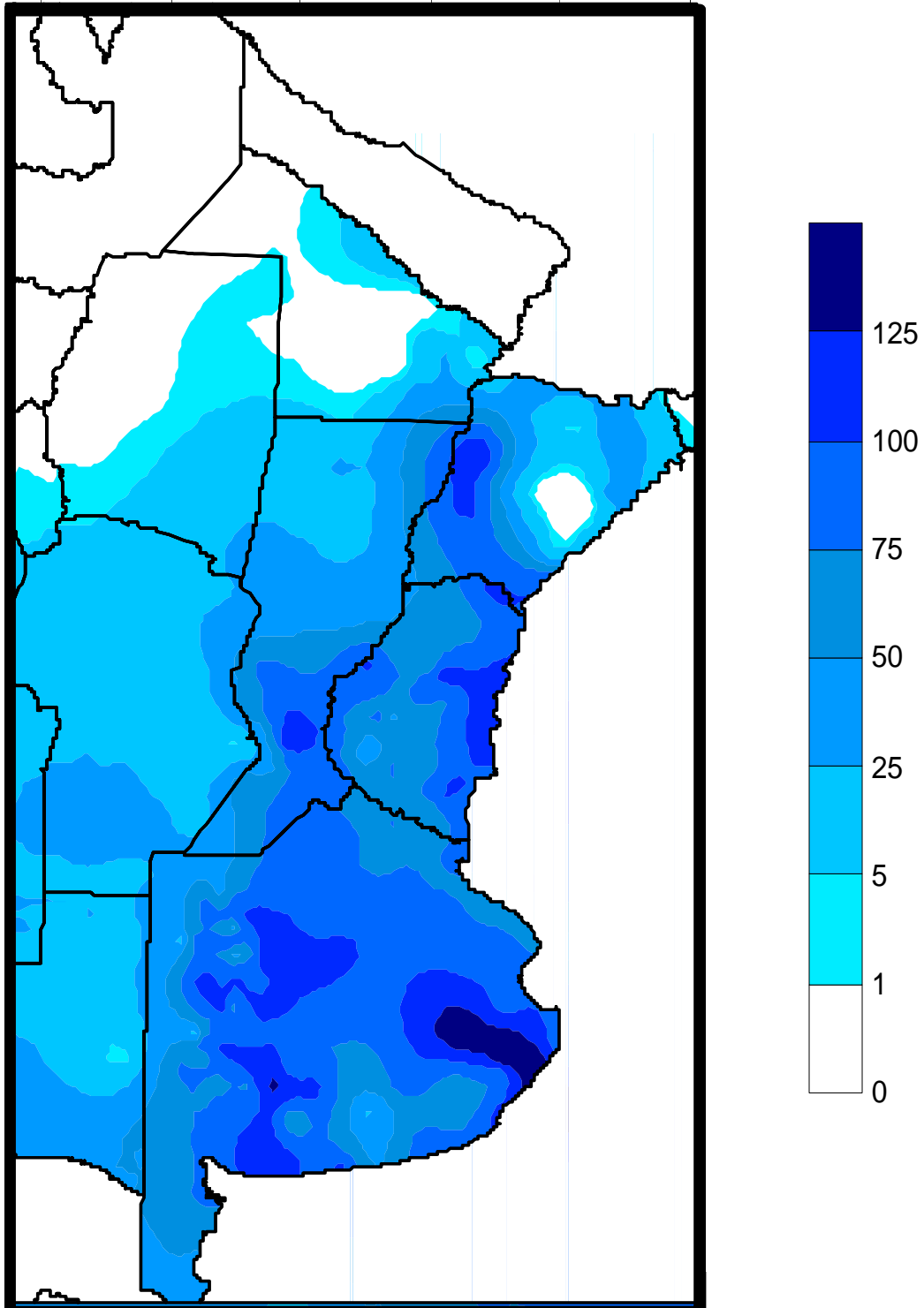
PROVINCIA	DEPARTAMENTO	LOCALIDAD	12/9 al 18/9 mm	Acumulado Año		
				19/09/07	18/09/07	
CHACO	ALMIRANTE BROWN	Cpción. del Bermejo	0	231	839	
		Los Frentones	0	286	553	
		Pampa del Infierno	0	272	656	
	BERMEJO	Taco Pozo	0	382	207	
		Las Palmas	19	656	406	
		Puerto Bermejo	36	809	426	
	CDTE. FERNANDEZ	Pcia. Roque S.Peña	32	262	506	
	CHACABUCO	Charata	8	478	471	
	DOCE DE OCTUBRE	Gancedo	0	291	301	
		General Pinedo	0	350	570	
	DOS DE ABRIL	Hermoso Campo	0	293	484	
	F. J. STA. MARIA de ORO	Chorotis	16	351	504	
		Santa Sylvina	40	380	357	
	GENERAL BELGRANO	Corzuela	5	317	358	
	GENERAL DONOVAN	La Escondida.	8	291	619	
		Makallé	44	404	523	
	GRAL. GÜEMES	Colonia Miraflores	52	317	584	
		Fuerte Esperanza	9	387	377	
		Juan José Castelli	52	299	516	
		Nueva Pompeya	0	117	263	
		Puerto Lavalle	0	143	356	
	INDEPENDENCIA	Avia Terai	6	304	557	
		Campo Largo	0	326	611	
	LIB. GRAL. SAN MARTIN	Napenay	0	261	605	
		Ciervo Petiso	9	400	407	
		Lib.General San Martín	17	496	386	
		Pampa Almirón	10	350	298	
		Pampa del Indio	24	479	267	
		Pcia. Roca	20	387	176	
	LIBERTAD	Puerto Tirol	46	360	382	
		Tres Isletas	11	344	366	
	MAIPU					
	MYR. LUIS FONTANA	Cnel. Du Graty	11	528	721	
		Villa Angela	36	594	938	
	NUEVE DE JULIO	Las Breñas	s/d	360	417	
		O'HIGGINS	La Clotilde	5	409	705
		La Tigra	5	332	806	
		San Bernardo	32	390	814	
		PCIA. DE LA PLAZA.	Pcia. de la Plaza	11	347	603
	PRIMERO DE MAYO	Colonia Benitez	26	495	572	
		Margarita Belén	58	549	629	
	QUITILIPÍ	El Tacuruzal	7	354	704	
		Quitilipi	18	316	560	
	SAN FERNANDO	Basail	47	418	965	
		Resistencia	31	380	567	
	SAN LORENZO	Samuhú	2	341	587	
		Villa Berthet	2	421	908	
	SARGENTO CABRAL	Capitán Solari	s/d	515	247	
		Colonia Elisa	18	338	475	
		Colonia Las Garcitas	37	275	419	
	TAPENAGA	Colonias Unidas	0	374	452	
		Ahumonia	5	349	744	
		Charadai	7	406	935	
	VEINTICINCO DE MAYO	Machagai	21	442	735	
	MISIONES	CAPITAL	Posadas	s/d	379	300,1

PROVINCIA	DEPARTAMENTO	LOCALIDAD	12/9 al 18/9 mm	Acumulado Año	
				19/09/07	18/09/07
CORRIENTES	BELLA VISTA	Bella Vista	18	203	716
	CAPITAL	Corrientes	35	310,4	725,2
	CONCEPCION	Concepción	39	218	606
		Tabay	0	15	280
	CURUZU CUATIA	Curuzú Cuatiá	32,5	532	409,5
	EMPEDRADO	El Sombrero	0	94	204
	ESQUINA	Esquina	68,5	593,3	198,5
	GENERAL ALVEAR	Alvear	103	269	835
	GENERAL PAZ	Itá Ibaté	0	179	902
	GOYA	Goya	0	338	759,5
	ITUZAINGO	Ituzaingo	s/d	446	155
		San Carlos	0	88	65
	MERCEDES	Felipe Yofré	0	227	10
		Mariano Loza	0	155	260
		Mercedes	34,2	408,7	642
	MONTE CASEROS	Mocoretá	s/d	314	153
		Monte Caseros	61,5	565	561,1
	PASO DE LOS LIBRES	Paso de los Libres	16,3	371,5	417,8
	SALADAS	Saladas	0	100	93
	SAN COSME	San Cosme	s/d	210	255
	SAN MARTIN	Colonia Carlos Pellegrini	s/d	168	212
		La Cruz	93	329	866,5
	SAN MIGUEL	Loreto	0	255	215
	SAN ROQUE	Chavarría	0	359	155
		San Roque	s/d	128	430
	SANTO TOME	Garruchos	0	436	737
		Santo Tomé	s/d	739	209
	SAUCE	Sauce	0	190	120

PROVINCIA	DEPARTAMENTO	LOCALIDAD	12/9 al 18/9 mm	Acumulado Año	
				19/09/07	18/09/07
TUCUMAN	BURRUJACU	Burrucacú	s/d	453	619
		Estación Garmendia	0	314	478
		Estación Piedrabuena	s/d	329,5	476
	CHICLIGASTA	La Cruz	0	392	611
		La Ramada	0	356	539
		Concepción	0	s/d	1009
		Cañete	0	359	196
		Delfín Gallo	0	480	596
	CRUZ ALTA	Las Cejas	0	295,5	500
		Los Pereyra	0	356	539
		Los Ralos	0	391	550
	GRANEROS	Graneros	0	388	751
		Taco Ralo	0	329	499
	LA COCHA	La Cocha	0	277	624
		La Invernada	0	378	585
		Rumi Punco	0	264	613
	LA CAPITAL LEALES	S.Miguel del Tuc.	s/d	s/d	202
Estación Aróz		s/d	307	106	
SALTA	ANTA	J. V. Gonzalez	0	668	414
		Las Lajitas	0	727	451
		Piquete Cabado	0	555	407
		Saravia	0	579	429
		Talavera	0	471	364
	CANDELARIA GENERAL GÜEMES GRAL. J. DE SAN MARTIN	Candelaria	0	554	526
		Güemes	0	606	618
		Embarcación	0	981	310
	METAN	Tartagal	0	1249	255
		El Galpón	0	701	572
		Metán	0	808	621
	ORAN	Orán	0	945	311
		Pichanal	0	853	279
		Rosario de la Frontera	0	626	619
	JUJUY	EL CARMEN	Ciudad Perico	0	529
El Carmen			0	430	563
Pampa Blanca			0	394	435
GENERAL BELGRANO LEDESMA		Capital	0	516	366
		Palpalá	0	473	483
CATAMARCA	SANTA ROSA	El Bañado	0	481	530
		Los Altos	0	435	533
		San Pedro	0	429	542

MAPA DE PRECIPITACIONES

SEMANA 12/09/07 al 18/09/07



Fuente: Dirección de Coordinación de Delegaciones